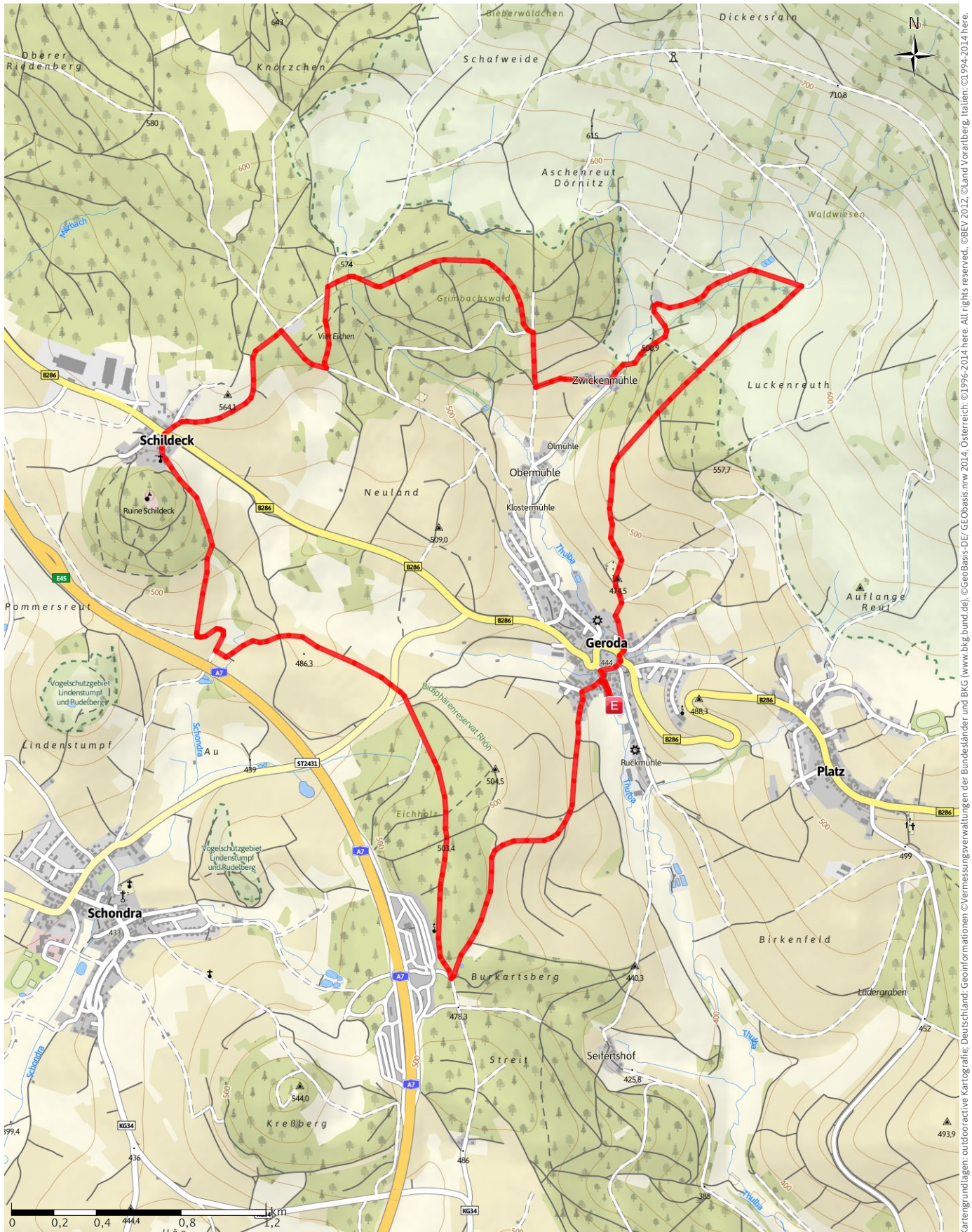


Tourenplanung am 29. März 2015

← 12.7 km | ⌚ 4:02 h | ▲ 275 m | ▼ 275 m | SCHWIERIGKEIT -

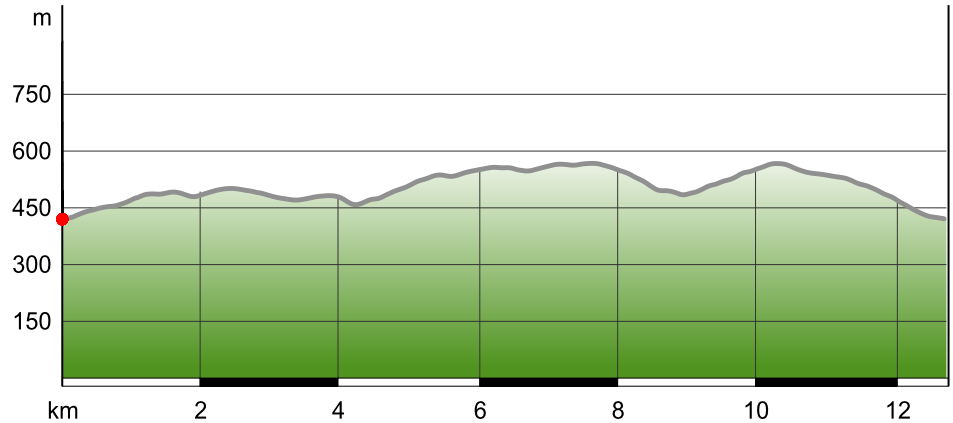


Kartengrundlagen: outdooractive Kartografie; Deutschland: Geoinformationen ©Vermessungsverwaltungen der Bundesländer und BKG (www.bkg.bund.de), ©BEV 2012, ©Land Vorarlberg, Italien: ©1994-2014 here. All rights reserved, ©Autonome Provinz Bozen – Südtirol – Abteilung Natur, Landschaft und Raumentwicklung, Schweiz: Geodata ©swisstopo (5704002735)

WEGEART

— Länge 12.7 km

HÖHENPROFIL



TOURDATEN

NORDIC WALKING

STRECKE ↔ 12.7 km

DAUER ⌚ 4:02 h

AUFSTIEG ▲ 275 m

ABSTIEG ▼ 275 m

SCHWIERIGKEIT -

KONDITION ●●●●●

TECHNIK ●●●●●

HÖHENLAGE



BESTE JAHRESZEIT

JAN | FEB | MÄR
 APR | MAI | JUN
 JUL | AUG | SEP
 OKT | NOV | DEZ

BEWERTUNGEN

AUTOREN

ERLEBNIS ●●●●●

LANDSCHAFT ●●●●●

COMMUNITY

TOUR (0) ★★★★★

WEITERE TOURDATEN



Schneider Thilo

Walking 2015 für Ingo

SCHUTZGEBIETE (5) 🌿

Biosphärenreservat

Rhön 🌿

Regeln

Bitte berücksichtigen Sie die lokalen Hinweise zum Schutz der Natur.

Naturpark

Bayerische Rhön 🌿

Regeln

- Bitte keinen Lärm machen.
- Bitte nicht abseits der Wege gehen.
- Bitte kein offenes Feuer machen.
- Bitte nur auf den markierten Flächen zelten.
- Bitte keine Pflanzen und Tiere aussiedeln.
- Bitte keine Pflanzen pflücken.
- Bitte keine Pilze sammeln.
- Bitte keine Steine oder Mineralien sammeln.
- Bitte keine Tiere füttern.
- Bitte keinen Müll liegen lassen.

Naturschutzgebiet

Schwarze Berge 🌿

Regeln

Bitte berücksichtigen Sie die lokalen Hinweise zum Schutz der Natur.

Fauna-Flora-Habitat-Gebiet

Bayerische Hohe Rhön 🌿

Regeln

- Bitte keinen Lärm machen.
- Bitte nicht abseits der Wege gehen.
- Bitte kein offenes Feuer machen.
- Bitte nur auf den markierten Flächen zelten.
- Bitte keine Pflanzen und Tiere aussiedeln.
- Bitte keine Pflanzen pflücken.
- Bitte keine Pilze sammeln.
- Bitte keine Steine oder Mineralien sammeln.
- Bitte keine Tiere füttern.
- Bitte keinen Müll liegen lassen.

Vogelschutzgebiet

Bayerische Hohe Rhön 

Regeln

- Bitte keinen Lärm machen.
- Bitte nicht abseits der Wege gehen.
- Bitte keine Tiere füttern.
- Bitte keinen Müll liegen lassen.
- Bitte keine Hunde frei laufen lassen.
- Bitte keine Drachen- und Modell-Flugzeuge fliegen lassen.

REGIONEN

REGIONEN & ORTE

<i>Deutschland</i>	<i>(Land)</i>
<i>Bayern</i>	<i>(Bundesland)</i>
<i>Rhön</i>	<i>(Tourismus-Region)</i>
<i>Bad Kissingen</i>	<i>(Landkreis)</i>
GEBIRGE	
<i>Rhön</i>	<i>(Gebirgsgruppe)</i>
SCHUTZGEBIETE 	
<i>Rhön</i>	<i>(Biosphärenreservat)</i>
<i>Bayerische Rhön</i>	<i>(Naturpark)</i>
<i>Schwarze Berge</i>	<i>(Naturschutzgebiet)</i>
<i>Bayerische Hohe Rhön</i>	<i>(Fauna-Flora-Habitat-Gebiet)</i>
<i>Bayerische Hohe Rhön</i>	<i>(Vogelschutzgebiet)</i>

TOUR ZUM MITNEHMEN FÜR IPHONE UND ANDROID



QR-Code scannen und diese Tour offline speichern, mit Freunden teilen und mehr ...

Webseite

<http://out.ac/XntyO>

ZEICHENERKLÄRUNG









Topografie

	Wald, Forst
	Moor, Sumpf, Ried
	Heide
	Wohnbaufläche mit Einzelgebäude
	Gewerbefläche mit Einzelgebäude
	Friedhof
	Golfplatz
	Sportplatz, Stadion
	Stadion
	Freibad
	Weinberg
	Felszeichnung
	Staatsgrenze
	Landesgrenze
	Kreisgrenze
	Höhenlinie
	Sondernutzungsfläche
	Naturschutzgebiet











Topografische Einzelzeichen

	Berg/Gipfelkreuz
	Höhenpunkt
	Fels
	Höhle
	Kirche
	Kapelle
	Friedhof
	Schloss/Burg
	Kloster
	Denkmal
	Ruine
	Bergwerk
	Findling/Hügelgrab
	Sendemast/Turm
	Windrad
	Wasser-/Windmühle
	Aussichtspunkt

Straßen und Wege

	Autobahn mit Nummer
	Bundesstraße mit Nummer
	Staats-, Landes-, Kreisstraße
	Gemeindestraße
	Hauptwirtschaftsweg
	Wirtschaftsweg
	Fußweg
	Klettersteig

Lifte, Eisenbahn

	Großkabinenbahn
	Kabinenbahn
	Sessellift
	Ski-, Schleplift
	Materialseilbahn
	Eisenbahn
	S-Bahn
	U-Bahn
	Straßenbahn
	Bahnhof