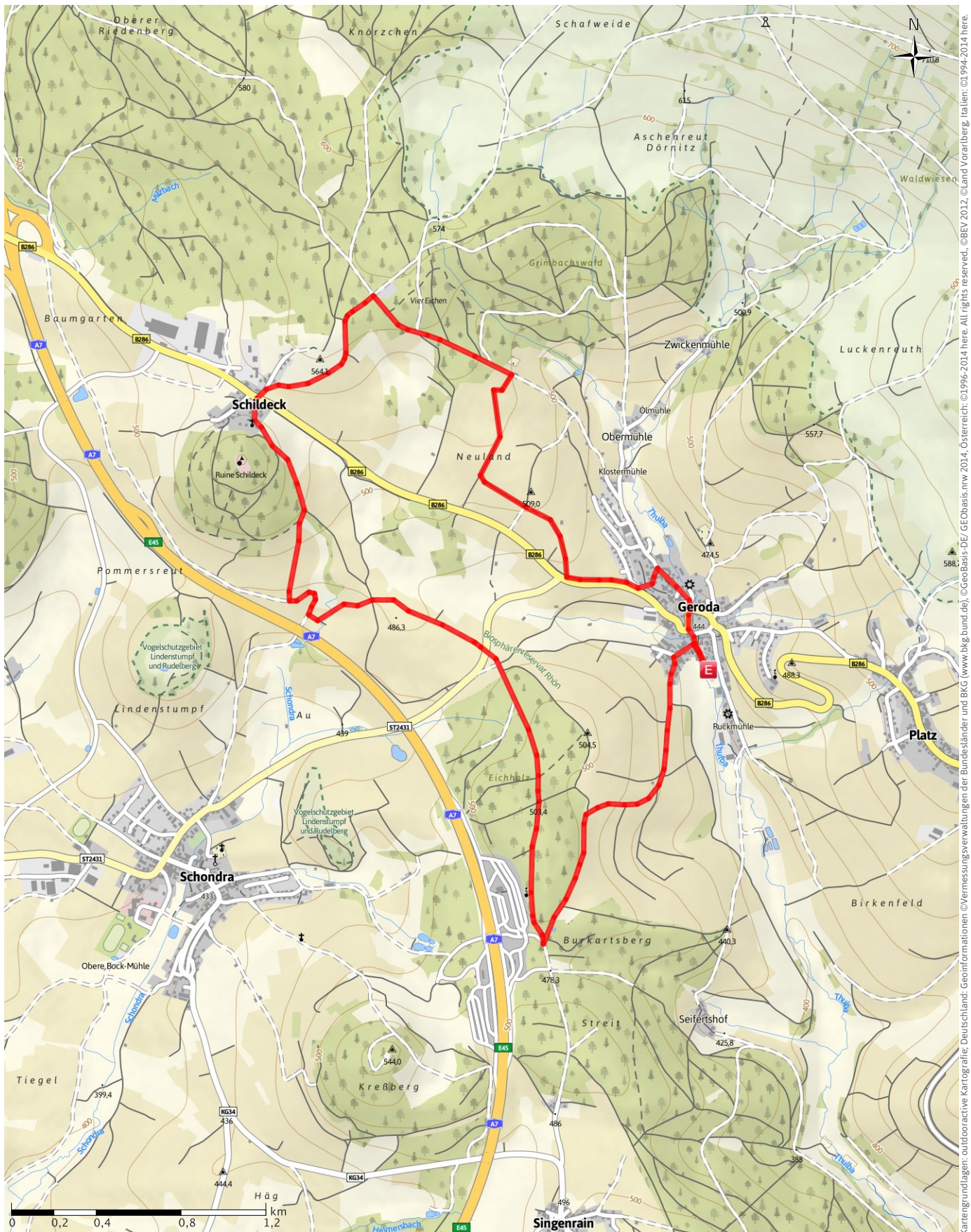


# Tourenplanung am 29. März 2015

← 9.5 km | ⌚ 2:35 h | ▲ 180 m | ▼ 180 m | SCHWIERIGKEIT -

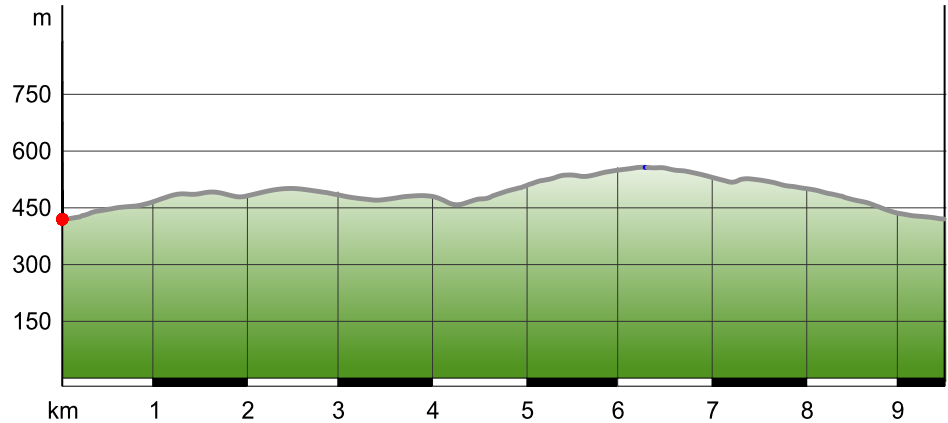


Kartengrundlagen: outdooractive Kartografie; Deutschland: Geoinformationen ©Vermessungsverwaltungen der Bundesländer und BKG (www.bkg.bund.de), ©BEV 2012, ©Land Vorarlberg, Italien: © 1994-2014 here. ALL rights reserved, ©Autonome Provinz Bozen – Südtirol – Abteilung Natur, Landschaft und Raumentwicklung, Schweiz: Geodata ©swisstopo (5704002735)

**WEGEART**

— Schotterweg	0.0 km
— Unbekannt	9.5 km

**HÖHENPROFIL**



**TOURDATEN**

**NORDIC WALKING**

STRECKE	↔	9.5 km
DAUER	🕒	2:35 h
AUFSTIEG	▲	180 m
ABSTIEG	▼	180 m

**SCHWIERIGKEIT** -

**KONDITION** ●●●●●

**TECHNIK** ●●●●●

**HÖHENLAGE**

**BESTE JAHRESZEIT**

JAN	FEB	MÄR
APR	MAI	JUN
JUL	AUG	SEP
OKT	NOV	DEZ

**BEWERTUNGEN**

<b>AUTOREN</b>	
ERLEBNIS	●●●●●
LANDSCHAFT	●●●●●
<b>COMMUNITY</b>	
TOUR (0)	★★★★★

**WEITERE TOURDATEN**



Schneider Thilo

walking 2015 für Ingo (9,5 km)

**SCHUTZGEBIETE (2)** 🌿

Biosphärenreservat

**Rhön** 🌿

Regeln

Bitte berücksichtigen Sie die lokalen Hinweise zum Schutz der Natur.

Naturpark

**Bayerische Rhön** 🌿

Regeln

- Bitte keinen Lärm machen.
- Bitte nicht abseits der Wege gehen.
- Bitte kein offenes Feuer machen.
- Bitte nur auf den markierten Flächen zelten.
- Bitte keine Pflanzen und Tiere aussiedeln.
- Bitte keine Pflanzen pflücken.
- Bitte keine Pilze sammeln.
- Bitte keine Steine oder Mineralien sammeln.
- Bitte keine Tiere füttern.
- Bitte keinen Müll liegen lassen.

**REGIONEN**

**REGIONEN & ORTE**

<i>Deutschland</i>	(Land)
<i>Bayern</i>	(Bundesland)
<i>Rhön</i>	(Tourismus-Region)
<i>Bad Kissingen</i>	(Landkreis)
<b>GEBIRGE</b>	
<i>Rhön</i>	(Gebirgsgruppe)

---

**SCHUTZGEBIETE** 

**Rhön** *(Biosphärenreservat)*

**Bayerische Rhön** *(Naturpark)*

---

**TOUR ZUM MITNEHMEN FÜR IPHONE UND ANDROID**



QR-Code scannen und diese Tour offline speichern, mit Freunden teilen und mehr

...

**Webseite**

<http://out.ac/Xntsn>

---

## ZEICHENERKLÄRUNG









### Topografie

	Wald, Forst
	Moor, Sumpf, Ried
	Heide
	Wohnbaufläche mit Einzelgebäude
	Gewerbefläche mit Einzelgebäude
	Friedhof
	Golfplatz
	Sportplatz, Stadion
	Stadion
	Freibad
	Weinberg
	Felszeichnung
	Staatsgrenze
	Landesgrenze
	Kreisgrenze
	Höhenlinie
	Sondernutzungsfläche
	Naturschutzgebiet











### Topografische Einzelzeichen

	Berg/Gipfelkreuz
	Höhenpunkt
	Fels
	Höhle
	Kirche
	Kapelle
	Friedhof
	Schloss/Burg
	Kloster
	Denkmal
	Ruine
	Bergwerk
	Findling/Hügelgrab
	Sendemast/Turm
	Windrad
	Wasser-/Windmühle
	Aussichtspunkt

### Straßen und Wege

	Autobahn mit Nummer
	Bundesstraße mit Nummer
	Staats-, Landes-, Kreisstraße
	Gemeindestraße
	Hauptwirtschaftsweg
	Wirtschaftsweg
	Fußweg
	Klettersteig

### Lifte, Eisenbahn

	Großkabinenbahn
	Kabinenbahn
	Sessellift
	Ski-, Schleplift
	Materialseilbahn
	Eisenbahn
	S-Bahn
	U-Bahn
	Straßenbahn
	Bahnhof